

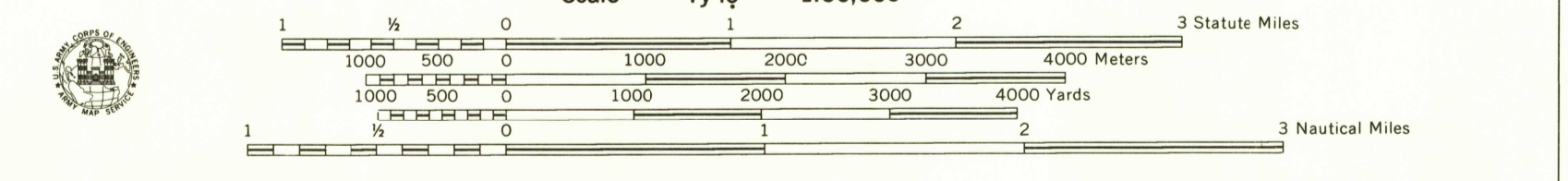
LEGEND - CHU-TU
MAP INFORMATION AS OF 1965
BẢN ĐỒ THÔNG TIN NĂM 1965

On this map a LANE is considered as being a minimum of 2.4 m. (8 feet) in width. Trên bản đồ này một LANE được coi như rộng ít nhất là 2.4 mét.

Dense forest or jungle indicates more than 25 percent of ground is concealed by canopy with undergrowth generally impassable on foot. Clear forest indicates more than 25 percent of ground is concealed by canopy with undergrowth generally passable on foot. Vegetation classified by official identification from aerial photography.

WHEN REFERRING TO POPULATED PLACES, FOLLOWING A POPULATED PLACE NAME INDICATES MORE THAN ONE PLACE IS SO NAMED WITHIN THE MAP SHEET AREA

- ROADS - ĐƯỜNG SÁ
3 LANES
2 LANES
1 LANE
ROAD MARKERS DANH HIỆU ĐƯỜNG SÁ
RAILROADS - ĐƯỜNG XE LỬN
BRIDGES
AIRFIELD
WATER
SWAMP
SETTLEMENTS
TEMPLES
PAGODAS
VILLAGE
LOCAL OFFICE
CANAL
STREAM
SWAMP
CANAL
STREAM
POND
PAGODA
VILLAGE



MAXIMUM ELEVATION LESS THAN 5 METERS ĐỘ CAO TỐI ĐA DƯỚI 5 MÉT


SPHEROID: EVEREST GRID: TRANSVERSE MERCATOR PROJECTION: USANGS, NOS, VIETNAM CONTROL: 25th ENGR. BN, U.S. ARMY 6-68

REFER CORRECTIONS TO THIS MAP TO COMMANDING OFFICER, ARMY MAP SERVICE, WASHINGTON, D.C. XIN GỬI NHỮNG SỰ SỬA ĐỔI TRONG BẢN ĐỒ NÀY BÊN NHÀ ĐẠM QUỐC GIA, DALAT, VIỆT NAM

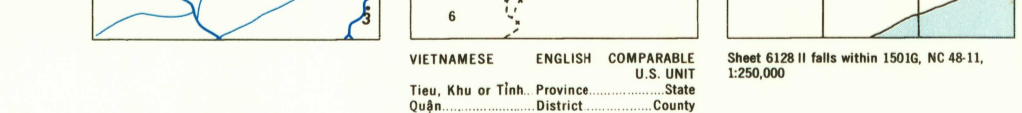
DELINEATION OF INTERNAL ADMINISTRATIVE BOUNDARIES IS APPROXIMATE RANH GIỚI HÀNH CHÁNH TRÊN BẢN ĐỒ NÀY CHỈ PHẠM VIỚI TÍNH CÁCH ĐẠI CƯƠNG

- GLOSSARY - CỜ TỬ
Ap, Ban Phum: village
Bung, Đường: local office (administrative)
Cung, Cầu: stream
Đòng: swamp
Lung, Ồ: canal, stream
Nhà Thương: hospital
Phum: settlement
Rach, Sông: stream, river
Tráp, Bàng: pond, stream
Xô: stream
Xóm: village

ELEVATION GUIDE CHỈ ĐẠO CAO ĐỘ



BOUNDARIES GIỚI HẠN HÀNH CHÁNH



ADJOINING SHEETS CÁC BẢN ĐỒ TIẾP KÈ

Table with 4 columns: Vietnamese, English, Vietnamese, English. Lists adjacent map sheets.

GRID CONVERGENCE FOR CENTER OF SHEET HỘ TÍNH ĐƯỜNG KÉO VÀ BẢNG TÍNH Ở TRUNG-TÂM TẠI HÀ TIÊN HỆ THỐNG TRẮC-CẦU CHUẨN

TO CONVERT A MAGNETIC AZIMUTH TO A GRID AZIMUTH ADD G-M ANGLE MUỘN ĐỔI PHƯƠNG-GIÁC TỶ THÀNH PHƯƠNG-GIÁC 0 VUÔNG CỘNG-THÊM GÓC V-T

TO CONVERT A GRID AZIMUTH TO A MAGNETIC AZIMUTH SUBTRACT G-M ANGLE MUỘN ĐỔI PHƯƠNG-GIÁC 0 VUÔNG THÀNH PHƯƠNG-GIÁC TỶ TRỪ GÓC V-T

KHANH HUNG (SOC TRANG), VIETNAM STOCK NO. L701461282